

19/12/2014 ore 16:00

IMPIANTI APERTI - OFFENE ANLAGEN - OPEN LIFT FACILITIES

Dal/ab/from 20/12/2014

260 IMPIANTI APERTI/OFFENE ANLAGEN/OPEN LIFTS

600 KM DI PISTE/PISTEN/SLOPES

SELLARONDA APERTA/OFFEN/OPEN




















in entrambi i sensi/in beiden Richtungen/in both directions


















































































NB: Collegamento Passo Pordoi - Arabba (seggiovia Alpenrose) chiude alle ore 15.50












NB: Verbindung Pordoi - Arabba (Sessellift Alpenrose) schließt um 15.50 Uhr

NB: Connection Pordoi - Arabba (chair lift Alpenrose) closes at 3.50pm

ZONA-GEBIET-AREA	IMPIANTO-LIFTANLAGE-LIFT	OPEN	PISTA-PISTE-SLOPES	NR.LIF
CORTINA D'AMPEZZO	<u>ZONA FALORIA</u>			
	 Faloria	open	senza pista/ohne Piste/without slope	
	 Vitelli	open	Tondi, Faloria Normale, Slittone	
	 Tondi di Faloria	open	Tondi, Stratondi	
	 Pian de Ra Bigontina	open	Faloria Normale	
	 Rio Gere-Pian de Ra Bigontina	open	senza pista/ohne Piste/without slope	
	 Gurgné	open	campo scuola	
	<u>ZONA TOFANA</u>			
	 Cortina/Col Drusciè	open	senza pista/ohne Piste/without slope	
	 Col Drusciè/Ra Valles	open	senza pista/ohne Piste/without slope	
	 Pian Ra Valles	open	con pista/mit Piste/with slope	
	 Cacciatori	open	con pista/mit Piste/with slope	
	 Ra Valles/Bus Tofana	open	con pista/mit Piste/with slope	
	 Tofana Express	open	senza pista/ohne Piste/without slope	
	 Rumerlo-Duca d`Aosta	open	Canalone	
	<u>FALZAREGO - LAGAZUOI</u>			
	 Cinque Torri	open	Cinque Torri	
	 Falzarego/Col Gallina	open	Ovest	
	 Alpe Potor-Nuvolao	open	con pista/mit Piste/with slope	
	 Falzarego-Lagazuoi	open	senza pista/ohne Piste/without slope	
	 Col Gallina	open	Ovest, Limesdes, Col Gallina, Falzarego	
	<u>SAN VITO DI CADORE</u>			
	 Donariè	open	Donariè	




















				19
KRONPLATZ/ PLAN DE CORONES		<u>BRUNICO</u>		
		Kronplatz I + II	open	Seewiese 2
		Ried	open	senza pista/ohne Piste/without slope
		Gipfelbahn	open	Pramstall
		Sonne	open	Sonne
		Belvedere	open	Belvedere
		Marchner	open	Marchner
		<u>VALDAORA</u>		
		Olang I + II	open	Olang II
		Plateau	open	Plateau
		Alpen connecting	open	Alpen, Ruipa, Pracken
		Arndt	open	Arndt, Lorenzi dal/ab/from 19.12
		<u>S. VIGILIO</u>		
		Ruis	open	Furcia 9, Furcia 12
		Costa	open	Costa
		Pre da Peres	open	Pre da Peres
		Col Toron	open	Col Toron
		Miara	open	Miara
		Rara	open	Rara
		Piz de Plaies	open	Piz de Plaies
	Skitrans Bronta	open		
	Pedagá	open	Pedagá	
	Cianross	open	Corn, Cianross	
	Piculin	open	senza pista/ohne Piste/without slope	
				23
ALTA BADIA		<u>CORVARA</u>		
		Boé	open	con pista/mit Piste/with slope
		Col Alto	dal/ab/from 21.12	con pista/mit Piste/with slope
		Braia Fraida	dal/ab/from 21.12	con pista/mit Piste/with slope
		Arlara	dal/ab/from 21.12	con pista/mit Piste/with slope
		Vallon	open	con pista/mit Piste/with slope
		Costoratta	open	con pista/mit Piste/with slope
		Cherz I	open	Cherz I
		Cherz II	open	con pista/mit Piste/with slope
		<u>COLFOSCO</u>		
		Colfosco	open	con pista/mit Piste/with slope
		Col Pradat	open	con pista/mit Piste/with slope
		Sodlisia	open	con pista/mit Piste/with slope
		Borest	open	collegamento Corvara-Colfosco
		Abrusé	open	con pista/mit Piste/with slope
		Forcelles	open	con pista/mit Piste/with slope
		Plans	open	con pista/mit Piste/with slope
		Frara	open	con pista/mit Piste/with slope
		Val Setus	open	con pista/mit Piste/with slope
		<u>LA VILLA</u>		
	Piz la Ila	open	senza pista/ohne Piste/without slope	
	Doninz	open	con pista/mit Piste/with slope	
	Bamby	open	con pista/mit Piste/with slope	





































	  	Monte Coronelle Tschein Moseralm Baby	open open open	con pista/mit Piste/with slope con pista/mit Piste/with slope con pista/mit Piste/with slope	36
ARABBA- MARMOLADA		<u>Collegamento/Verbindung/connection:</u> Passo Pordoi - Arabba (segg. Alpenrose) chiude ore 15:50/geschlossen ab 15:50Uhr "Arabba-Padon/Capanna Bill" aperto/offen/open			
	                         	<u>ARABBA</u> Arabba-Rif. Luigi Gorza Arabba-Portavescovo Portados Due Baite Burz Le Pale Campolongo Carpazza Sass de la Vegla Mesola Padon I Arei I + II Europa I + II Cherz II Vizza Masarei Cherz I Lezuo Saletai Fodom Alpenrose <u>MARMOLADA</u> Malga-Banc Banc-Serauta Serauta-P. Rocca Padon II	open open dal/ab/from 26.12 dal/ab/from 22.12 open open open open open open open dal/ab/from 26.12 open open open dal/ab/from 24.12 open open open open open dal/ab/from 24.12 dal/ab/from 24.12 dal/ab/from 24.12 open	Ornella Salere fino a/bis zu Pont de Vauz con pista/mit Piste/with slope Bec de Roces Campolongo Ornella Cherz I Belvedere 1 Maria pista/Piste fino a/bis segg./Sessellift Carpazza pista/Piste fino a/bis Pont de Vauz	22
SEXTNER DOLOMITEN/ ALTA PUSTERIA	      	<u>ORTO DEL TORO</u> Stiergarten Tre Cime <u>MONTE ELMO</u> Versciaco-Monte Elmo Sesto-Monte Elmo Übungslift Raut-Kegelplätze Helm	open open open open open open	<u>Collegamento/Verbindung/connection:</u> "Monte Elmo/Helm - Orto del Toro/Stiergarten - Croda Ross/Rotwand" aperto/offen/open con pista/mit Piste/with slope con pista/mit Piste/with slope con pista/mit Piste/with slope con pista/mit Piste/with slope con pista/mit Piste/with slope con pista/mit Piste/with slope con pista/mit Piste/with slope	




























	<u>HAUNOLD/BARANCI</u>		
	Haunold	open	con pista/mit Piste/with slope
	Erschbaum	open	con pista/mit Piste/with slope
	Lärchen	open	con pista/mit Piste/with slope
	<u>ROTWAND-CRODA ROSSA</u>		
	Signaue	open	con pista/mit Piste/with slope
	Bad Moos - Rotwandwiesen	open	Rotwand nr.3
	<u>WALDHEIM</u>		
	Waldheim	open	con pista/mit Piste/with slope
	<u>PASSO M.CROCE</u>		
	Kreuzberg I	open	con pista/mit Piste/with slope
	<u>TOBLACH/DOBBIACO</u>		
	Rienz	open	con pista/mit Piste/with slope
	Rienz	dal/ab/from 23.12	con pista/mit Piste/with slope
	<u>PRAGS/BRAIES</u>		
	Sonnleiten	dal/ab/from 25.12	con pista/mit Piste/with slope
	Kameriot	dal/ab/from 25.12	con pista/mit Piste/with slope

15

**VAL DI FIEMME-
OBEREGGEN**
Collegamento/Verbindung/connection:
"Obereggen - Pampeago": aperto/offen/open
"Alpe Lusia-Bellamonte" aperto/offen/open
"Pampeago-Predazzo" senza pista/ohne Piste/without slope

	<u>OBEREGGEN</u>		
	Ochsenweide	open	Obereggen
	Laner	open	Laner
	Absam/Meierl	open	Absam, Absam Variante
	Reiterjoch	open	dal/ab/from 20.12 Toler, Coll. Reiteralpe
	Obereggen	open	Pampeago
	<u>PAMPEAGO</u>		
	Latemar	open	Val Todesca
	Pampeago/M.te Agnello	open	Agnello
	Campanil	open	Campanil
	Campo Scuola Latemar	open	Campo Scuola Latemar
	Residenza	open	senza pista/ohne Piste/without slope
	<u>PREDAZZO</u>		
	Predazzo-Gardoné	open	senza pista/ohne Piste/without slope
	Gardoné-Passo Feudo	open	5 Nazioni
	Campo Scuola Gardoné	open	Campo Scuola Gardoné
	<u>CERMIS</u>		
	Cavalese-Fondovalle	open	senza pista/ohne Piste/without slope
	Fondovalle-Doss Laresi	open	senza pista/ohne Piste/without slope
	Doss Laresi-Cermis	open	senza pista/ohne Piste/without slope
	Costabella	open	Costabella, Olimpia I dal/ab/from 20.12
	Lagorai	open	Lagorai, dei Cirmi
	Prà Fiori	open	Forcella-Bombasel, Prà Fiorí

	             	<p>Campo Scuola Cermis</p> <p><u>OCLINI</u></p> <p>Corno Nero I</p> <p>Corno Nero II</p> <p><u>ALPE LUSIA</u></p> <p>Ronchi/Valbona</p> <p>Vabona-Le Cune</p> <p>Campo-Le Cune</p> <p>Campo scuola Valbona</p> <p>Piavac</p> <p><u>BELLAMONTE</u></p> <p>Castelir-Le Fassane</p> <p>Le Fassane-La Morea</p> <p><u>PASSO ROLLE</u></p> <p>Rolle</p> <p>Castellazzo</p> <p>Cimon</p> <p>Ferrari</p>	<p>open</p> <p>open</p> <p>open</p> <p>open</p> <p>open</p> <p>open</p> <p>open</p> <p>open</p> <p>open</p> <p>open</p> <p>open</p> <p>open</p> <p>open</p> <p>open</p> <p>open</p> <p>open</p> <p>open</p>	<p>Campo scuola Cermis</p> <p>Corno Nero</p> <p>Corno Nero II</p> <p>senza pista/ohne Piste/without slope</p> <p>Fiamme Oro II</p> <p>Le Cune</p> <p>con pista/mit Piste/with slope</p> <p>Mediolanum</p> <p>Le Fraine</p> <p>Le Fassane</p> <p>Rolle I</p> <p>Castellazzo I + II</p> <p>Cimon</p> <p>Ferrari I + II</p>	33
<p>SAN MARTINO DI CASTROZZA/ PASSO ROLLE</p>	         	<p align="center"><u>Collegamento/Verbindung/connection:</u> "Ces - Tognola": chiuso/geschlossen/closed</p> <p><u>PASSO ROLLE</u></p> <p>Rolle</p> <p>Castellazzo</p> <p>Cimon</p> <p>Ferrari</p> <p><u>SAN MARTINO DI CASTROZZA</u></p> <p>Col Verde</p> <p>Rosetta</p> <p>Tognola</p> <p>Baby Tognola</p> <p>Malga Ces</p> <p>Baby Prá Nasse 1</p>	<p>open</p> <p>open</p> <p>open</p> <p>open</p> <p>open</p> <p>open</p> <p>open</p> <p>open</p> <p>open</p> <p>open</p> <p>open</p> <p>open</p> <p>open</p> <p>open</p> <p>open</p> <p>open</p> <p>open</p>	<p>Rolle I</p> <p>Castellazzo I + II</p> <p>Cimon</p> <p>Ferrari I + II</p> <p>senza pista/ohne Piste/without slope</p> <p>senza pista/ohne Piste/without slope</p> <p>senza pista/ohne Piste/without slope</p> <p>Baby Tognola</p> <p>Bellaria</p> <p>Prá Nasse I</p>	10
<p>VALLE ISARCO/ EISACKTAL</p>	           	<p><u>GITSCHBERG/JOCHTAL</u></p> <p>Meransen</p> <p>Jochtal</p> <p>Hinterberg</p> <p>Restaurantlift</p> <p>Schillingbahn</p> <p>Bergbahn</p> <p>Nesselbahn</p> <p>Breiteben</p> <p>Gaisjoch</p> <p><u>PLOSE</u></p> <p>Plose</p> <p>Schönboden</p> <p>Rifugio CAI</p>	<p>open</p> <p>open</p> <p>open</p> <p>open</p> <p>open</p> <p>open</p> <p>open</p> <p>open</p> <p>open</p> <p>open</p> <p>open</p> <p>open</p> <p>open</p> <p>open</p> <p>open</p> <p>open</p> <p>open</p> <p>open</p> <p>open</p>	<p>senza pista/ohne Piste/without slope</p> <p>senza pista/ohne Piste/without slope</p> <p>Junker</p> <p>con pista/mit Piste/with slope</p> <p>Schilling</p> <p>senza pista/ohne Piste/without slope</p> <p>senza pista/ohne Piste/without slope</p> <p>Breiteben</p> <p>senza pista/ohne Piste/without slope</p> <p>senza pista/ohne Piste/without slope</p> <p>senza pista/ohne Piste/without slope</p> <p>senza pista/ohne Piste/without slope</p> <p>con pista/mit Piste/with slope</p> <p>con pista/mit Piste/with slope</p>	12

TREVALLI	<u>Collegamento/Verbindung/connection:</u> <u>"Alpe Lusia-Bellamonte" aperto/offen/open</u>		
	<u>SAN PELLEGRINO/FALCADE</u>		
	Col Margherita	open	con pista/mit Piste/with slope
	Chiesetta	open	con pista/mit Piste/with slope
	Del Passo	open	con pista/mit Piste/with slope
	Lago Cavia-Col Margherita	open	con pista/mit Piste/with slope
	Lago Cavia-Laresei	open	con pista/mit Piste/with slope
	Gigante	open	Gigante e raccordi con Costabella
	Costabella	open	Paradiso, Fuchiade, collegam. Con Gigante
	Cima Uomo	open	con pista/mit Piste/with slope
	Molino-Le Buse	open	senza pista/ohne Piste/without slope
	Le Buse-Laresei	open	Plateau
	<u>ALPE LUSIA</u>		
	Ronchi/Valbona	open	senza pista/ohne Piste/without slope
	Valbona-Le Cune	open	Fiamme Oro II
	Campo-Le Cune	open	Toaglie e raccordo con Bellamonte
	Campo scuola Valbona	open	con pista/mit Piste/with slope
	Piavac	open	Mediolanum
	<u>BELLAMONTE</u>		
	Castelir-Le Fassane	open	Le Fraine
	Le Fassane-La Morea	open	Le Fassane
			17
CIVETTA	<u>Collegamento/Verbindung/connection:</u> <u>"Alleghe-Zoldo" chiuso/geschlossen/closed</u> <u>"Alleghe-Selva di Cadore" apero/offen/open</u>		
	<u>ALLEGHE</u>		
	Alleghe-Piani di Pezzè	open	senza pista/ohne Piste/without slope
	Col dei Baldi	open	Coldai, Baldi
	Pelmo	open	Baldi
	Col Fioret	open	Fertazza
	<u>ZOLDO</u>		
	Pian del Crep	open	senza pista/ohne Piste/without slope
	Cristelin	open	Cristelin
	Campetto	open	Campetto
	<u>SELVA DI CADORE</u>		
	Pescul-Fertazza	open	senza pista/ohne Piste/without slope
	Fertazza	open	Fertazza I, Le Ciaune
	Santa Fosca	open	Santa Fosca
			10

Prevendita skipass stagionale prolungata al 31/12

La prevendita dello skipass stagionale Dolomiti Superski al prezzo di prevendita di €740,00 (anziché €800,00) è stata prolungata fino al **31/12/2014**.

Verlängerung Vorverkauf Saisonsskipass bis zum 31/12

Der Vorverkauf des Saisonsskipasses Dolomiti Superski zum Vorverkaufspreis von €740,00 (statt €800,00) wurde bis zum **31.12.2014** verlängert.